


TECHNICKÁ SPRÁVA

Číslo protokolu: III_2845_Revuca-Revucka
Stavba: Rekonštrukcia a zosilnenie ciest II. a III. triedy vo vlastníctve BBSK
Číslo SO: III/2845 Revúca-Revúčka
Staničenie:
Zhotoviteľ: VIAKORP, s.r.o. ,Strážska cesta 7892 ,960 01 Zvolen
Zhotoviteľ geodetickej časti: GEOMAD, s.r.o. ,Vikanovská 23/3, 976 31 Vikanová
Súradnicový systém: S - JTSK, realizácia JTSK
Výškový systém: Bpv - Balt po vyrovnaní
Predmet: Zameranie plochy asfaltu
Rozsah prác: Na objekte stavby bol zameraný obvod novovybudovanej asfaltovej komunikácie.
Prístroje a pomôcky: GNSS prístroj Leica Viva GNSS GS 08 Plus v.č.antény: 1854219, v.č. kontroler: 2884681
Presnosť prístroja: Leica TS06PLUS v.č. 785779
uhlová presnosť: 3,0 mGon, dĺžková presnosť 2,0 mm +2.0ppm
Metóda (-y) merania: Polárna metóda.
Presnosť meraného podrobného bodu: $mxyz \leq \pm 5 \text{ mm}$
Meranie vykonal: Marek Vičko
Spracovanie vykonal: Marek Vičko
Dátum: 11/2021
Dátum: 09.11.2021
Poznámka: Plocha asfaltu bola určená graficky zo súradníc priamo meraných bodov a následne vypočítaná 3d plocha trojuholníkovou metódou nepravidielných telies v prostredí MicroStation V8 nadstavbou TerraModeler.
Záver:
Plocha asfaltu ACO11 II.tr=17952,8m2
V Banskej Bystrici, dňa: 09.11.2021
Vyhotoval: Marek Vičko

autorizačne overil: Ing. Jozef Debnár




náležitosti a presnosťou
zodpovedá predpisom

pečiatka, dátum, podpis

Dokumentácia skutočnej realizácie stavby		číslo protokolu III_2845_Revuca-Revucka
Stavba:	Rekonštrukcia a zosilnenie ciest II. a III. triedy vo vlastníctve BBSK	
Číslo SO:	III/2845 Revúca-Revúčka	
Staničenie		
Predmet:	Zameranie plochy asfaltu	
Kraj:	Banskobystrický	
Okres:	Revúca	
Katastrálne územie:	Revúca, Revúčka	
Zhotoviteľ stavby:	VIAKORP, s.r.o. ,Strážska cesta 7892 ,960 01 Zvolen	
Zhotoviteľ geodetickej časti:	GEOMAD, s.r.o. ,Vlkanovská 23/3, 976 31 Vlkanová	
Výsledok geodetických prác:	Plocha asfaltu ACO11 II.tr=17952,8m ²	
Obsah protokolu:	Krycí list Technická správa Výpočtový protokol Grafická príloha Zoznam súradníc meraných bodov	
Digitálna forma protokolu:	*.dgn, *.dwg, *.dxf, *.docx, *.xlsx, *.pdf	

autorizačne overil: Ing. Jozef Debnár

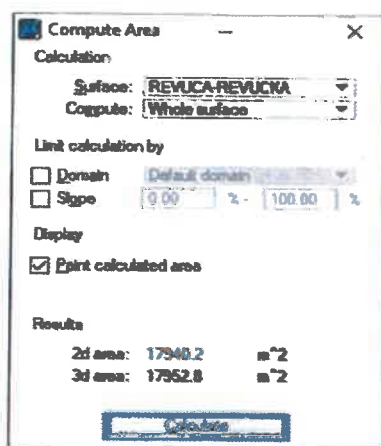

 náležitosti a presnosťou
 zodpovedá predpisom

pečiatka, dátum, podpis

VÝPOČTOVÝ PROTOKOL

Číslo protokolu: III_2845_Revuca-Revucka
Stavba: Rekonštrukcia a zosilnenie ciest II. a III. triedy vo vlastníctve BBSK
Číslo SO: III/2845 Revúca-Revúčka
Staničenie:
Zhotoviteľ: VIAKORP, s.r.o., Strážska cesta 7892, 960 01 Zvolen
Zhotoviteľ geodetickej časti: GEOMAD, s.r.o., Vikanovská 23/3, 976 31 Vikanová
Súradnicový systém: S - JTSK, realizácia JTSK
Výškový systém: Bpv - Balt po vyrovnaní
Predmet: Zameranie plochy asfaltu
Rozsah prác: Pre výpočet plochy bolo použité zameranie obvodu asfaltu. Výpočet bol realizovaný trojuholníkovou metódou v grafickom programe Microstation V8i SS3 s použitím nadstavby TerraModeler a použitím funkcie 3D-plocha.

Výstup TerraModeler



V Banskej Bystrici, dňa:
Vyhotožil:

09.11.2021
Marek Vlčko

autorizačne overil: Ing. Jozef Debnár



náležitosťami a presnosťou
zodpovedá predpisom

pečiatka, dátum, podpis